

Управление Федеральной службы государственной регистрации, кадастра и картографии по Липецкой области

полное наименование органа регистрации прав

Выписка из Единого государственного реестра недвижимости об объекте недвижимости

Сведения о характеристиках объекта недвижимости

В Единый государственный реестр недвижимости внесены следующие сведения:

Раздел I Лист I


Земельный участок		
Лист № I раздела I	Всего листов раздела I: 7	Всего листов выписки: 17
25.02.2025г.		
Кадастровый номер:	48:20:0011205:5	
Номер кадастрового квартала:	48:20:0011205	
Дата присвоения кадастрового номера:	15.06.2004	
Ранее присвоенный государственный учетный номер:	---	
Местоположение:	Местоположение установлено относительно ориентира, расположенного в границах участка. Почтовый адрес ориентира: обл. Липецкая, г. Липецк, ул. Детекая, 2.	
Площадь:	1847	
Кадастровая стоимость, руб.:	2709899,93	
Кадастровые номера расположенных в пределах земельного участка объектов недвижимости:	данные отсутствуют	
Кадастровые номера объектов недвижимости, из которых образован объект недвижимости:	данные отсутствуют	
Кадастровые номера образованных объектов недвижимости:	данные отсутствуют	
Категория земель:	Земли населенных пунктов	
Виды разрешенного использования:	Среднеэтажная жилая застройка	
Сведения о кадастровом инженере:	данные отсутствуют	
Сведения о лесах, водных объектах и об иных природных объектах, расположенных в пределах земельного участка:	данные отсутствуют	

ПОЛНОЕ НАИМЕНОВАНИЕ ДОЛЖНОСТИ		ДОКУМЕНТ ПОДПИСАН	
		ЭЛЕКТРОННОЙ ПОДПИСЬЮ	
		Сертификат: 009f0bdc181a023b64597e1e2579b6f7b30	
		Владелец: ФЕДЕРАЛЬНАЯ СЛУЖБА ГОСУДАРСТВЕННОЙ РЕГИСТРАЦИИ, КАДАСТРА И КАРТОГРАФИИ	
		Действителен: с 02.08.2024 по 26.10.2025	
		инициалы, фамилия	

Земельный участок вид объекта недвижимости		
Лист № 2 раздела 1	Всего листов раздела 1: 7	Всего листов выписки: 17
25.02.2025г.	Всего разделов: 6	
Кадастровый номер:	48:20:0011205:5	

Сведения о том, что земельный участок полностью расположен в границах зоны с особыми условиями использования территории, территории объекта культурного наследия, публичного сервитута:

Земельный участок полностью расположен в границах зоны с реестровым номером 48:20-6.493 от 24.06.2019, ограничение использования земельного участка в пределах зоны: Постановление №10 от 14.03.2002 САНПИН 2.1.4.111-02 «О введении в действие санитарных правил и норм «Зоны санитарной охраны источников водоснабжения и водопроводов питьевого назначения», вид/наименование: Границы зон санитарной охраны третьего пояса для водозаборов: №3, расположенного по адресу: г.Липецк, Лебедянского ш., владение 6; №5, расположенного по адресу: г.Липецк, ул.Катукова, влад.3; №7, расположенного по адресу: г.Липецк, ш.Чаплыгинское, влад.2, тип: Зона санитарной охраны источников водоснабжения и водопроводов питьевого назначения, номер: 1, дата решения: 26.02.2010, номер решения: 5/11, наименование ОГВ/ОМСУ: Начальник управления В.И.Чуныхин Земельный участок полностью расположен в границах зоны с реестровым номером 48:20-6.2046 от 16.06.2020, ограничение использования земельного участка в пределах зоны: 1.Размещение складов горюче-смазочных материалов, ядохимикатов и минеральных удобрений, накопителей промстоков, шламохранилищ и других объектов,обусловливающих опасность химического загрязнения подземных вод; -условии выполнения специальных мероприятий по защите водоносного горизонта от загрязнения; -наличии согласования в установленном законодательством РФ порядке с учетом геологического заключения. Бурение новых скважин и новое строительство, связанное с нарушением почвенного покрова осуществлять при соблюдении требований градостроительного, санитарного и природного законодательства.Запрещена зачка отработанных вод в подземные горизонты, подземное складирование твердых отходов и разработка недр земли. , вид/наименование: Зона санитарной охраны источников водоснабжения и водопроводов питьевого назначения водозабора №5 "Сырский-1", расположенного по адресу: г. Липецк, ул. Катукова, владение 3 (третий пояс), тип: Зона санитарной охраны источников водоснабжения и водопроводов питьевого назначения, решения: 1. дата решения: 03.03.2018, номер решения: 222, наименование ОГВ/ОМСУ: Правительство РФ, источник официального опубликования: "Собрание законодательства РФ", 12.03.2018, N 11, ст. 1636. 2. дата решения: 26.05.2020, номер решения: 01-03/190, наименование ОГВ/ОМСУ: Управление жилищно-коммунального хозяйства Липецкой области, источник официального опубликования: "Липецкая газета", N 65, 02.06.2020 Земельный участок полностью расположен в границах зоны с реестровым номером 48:00-6.645 от 28.03.2022, ограничение использования земельного участка в пределах зоны: п.2 Правил выделение на приаэродромной территории подзон, утвержденных Постановлением Правительства Российской Федерации от 02.12.2017г. №1460, вид/наименование: Приаэродромная территория аэродрома «Липецк». ПАТ , тип: Охранная зона транспорта, решения: 1. дата

ПОЛНОЕ НАИМЕНОВАНИЕ ДОЛЖНОСТИ		ДОКУМЕНТ ПОДПИСАН	
		ЭЛЕКТРОННОЙ ПОДПИСЬЮ	
		ИННИЦИАЛЫ, ФАМИЛИЯ	
			
Сертификат: 009090DC181A023B64597F1E2579BE7B50			
Выдана: ФЕДЕРАЛЬНАЯ СЛУЖБА ГОСУДАРСТВЕННОЙ РЕГИСТРАЦИИ, КАДАСТРА И КАРТОГРАФИИ			
Действителен с 02.08.2024 по 26.10.2025			

Земельный участок		Вид объекта недвижимости	
Лист № 4 раздела 1	Всего листов раздела 1: 7	Всего разделов: 6	Всего листов выписки: 17
25.02.2025г.			
Кадастровый номер: 48:20:0011205:5			
Сведения о том, что земельный участок полностью расположен в границах зоны с особыми условиями использования территории, территории объекта культурного наследия, публичного сервитута:	<p>опубликования: favt.gov.ru 3. дата решения: 22.02.2022, номер решения: 111-П, наименование ОГВ/ОМСУ: Федеральное агентство воздушного транспорта (Росавиация), источник официального опубликования: favt.gov.ru Земельный участок полностью расположен в границах зоны с реестровым номером 48:00-6.644 от 28.03.2022, ограничение использования земельного участка в пределах зоны: В пятой подзоне приаэродромной территории аэродрома Липецк запрещается размещать опасные производственные объекты, определенные Федеральным законом от 21.07.1997 № 116-ФЗ «О промышленной безопасности опасных производственных объектов», не относящиеся к инфраструктуре аэропорта, функционирование которых может повлиять на безопасность полетов воздушных судов, исходя из их радиуса максимального поражения: - запрещено размещение магистральных газопроводов (в т.ч. сооружений на них); - запрещено размещение арсеналов, баз и складов ракет и боеприпасов до наружных проволочных ограждений охранного периметра аэропорта на расстоянии менее 15 км; - запрещено размещение складов нефти, магистральных нефтепроводов, нефтепродуктопроводов и сооружений на них на расстоянии менее 200 м до территории аэропорта (от оси трубопровода или ограждения сооружения). В границах 5 подзоны ограничивается размещение опасных производственных объектов I – II классов опасности. Выбор места размещения новых опасных производственных объектов I и II классов опасности и реконструкцию существующих опасных производственных объектов I и II классов опасности в границах пятой подзоны необходимо выполнять при соблюдении промышленной безопасности опасного производственного объекта, а также с учетом максимально возможных зон поражения при возникновении аварии на опасном производственном объекте I и II классов опасности., вид/наименование: Приаэродромная территория аэродрома "Липецк". Пятая подзона, тип: Охранная зона аэропорта, решения: 1. дата решения: 19.03.1997, номер решения: 60-ФЗ, наименование ОГВ/ОМСУ: Правительство РФ, источник официального опубликования: "Собрание законодательства РФ", 24.03.1997, N 12, ст. 1383 2. дата решения: 08.05.2020, номер решения: 461-П, наименование ОГВ/ОМСУ: Федеральное агентство воздушного транспорта (Росавиация), источник официального опубликования: favt.gov.ru 3. дата решения: 22.02.2022, номер решения: 111-П, наименование ОГВ/ОМСУ: Федеральное агентство воздушного транспорта (Росавиация), источник официального опубликования: favt.gov.ru</p>		
Сведения о том, что земельный участок расположен в границах особой экономической зоны, территории опережающего развития, зоны территориального развития в Российской Федерации, игорной зоны:	данные отсутствуют		
Сведения о том, что земельный участок расположен в границах особо охраняемой природной территории, Байкальской природной территории и ее экологических зон, лесопарковым зеленом поясе, охотничьего угодья, лесничества:	данные отсутствуют		

ДОКУМЕНТ ПОДПИСАН	
ЭЛЕКТРОННОЙ ПОДПИСЬЮ	
Сертификат: 00910BDC18A023B64597E1E2570BEF80	
Выдана: ФЕДЕРАЛЬНАЯ СЛУЖБА ГОСУДАРСТВЕННОЙ РЕГИСТРАЦИИ, КАДАСТРА И КАРТОГРАФИИ	
Действителен с: 02.08.2024 по 26.10.2025	

полное наименование должности

инициалы, фамилия

Земельный участок	
вид объекта недвижимости	
Лист № 5 раздела 1	Всего листов раздела 1: 7
Всего разделов: 6	Всего листов выписки: 17
25.02.2025г.	
Катастровый номер: 48:20:0011205:5	
Сведения о расположении земельного участка и (или) расположенного на нем объекта недвижимости в границах территории, в отношении которой принято решение о резервировании земель для государственных или муниципальных нужд:	данные отсутствуют
Сведения о результатах проведения государственного земельного надзора:	данные отсутствуют
Сведения о расположении земельного участка в границах территории, в отношении которой утвержден проект межевания территории:	данные отсутствуют
Условный номер земельного участка:	данные отсутствуют
Сведения о принятии акта и (или) заключении договора, предусматривающих предоставление в соответствии с земельным законодательством исполнительным органом государственной власти или органом местного самоуправления, находящегося в государственной или муниципальной собственности земельного участка для строительства наемного дома социального использования или наемного дома коммерческого использования:	данные отсутствуют
Сведения о том, что земельный участок или земельные участки образованы на основании решения об изъятии земельного участка и (или) расположенного на нем объекта недвижимости для государственных или муниципальных нужд:	данные отсутствуют
Сведения о том, что земельный участок образован из земель или земельного участка, государственная собственность на которые не разграничена:	данные отсутствуют
Сведения о наличии земельного спора о местоположении границ земельных участков:	данные отсутствуют
Статус записи об объекте недвижимости:	Сведения об объекте недвижимости имеют статус "актуальные, ранее учтенные"
Особые отметки:	Сведения об ограниченных правах на объект недвижимости, обременениях данного объекта, не зарегистрированных в реестре прав, ограничений прав и обременений недвижимого имущества: вид ограничения (обременения): ограничения прав на земельный участок, предусмотренные статьей 56 Земельного кодекса Российской Федерации; срок действия: с 28.11.2016; реквизиты документа-основания: постановление Управления энергеттики, тарифов и жилищно-коммунального

полное наименование должности		ДОКУМЕНТ ПОДПИСАН	
		ЭЛЕКТРОННОЙ ПОДПИСЬЮ	
		инициалы, фамилия	
Сертификат: 009f0bdc181a023b64597f1e25798f50 Владелец: ФЕДЕРАЛЬНАЯ СЛУЖБА ГОСУДАРСТВЕННОЙ РЕГИСТРАЦИИ, КАДАСТРА И КАРТОГРАФИИ Действителен: с 02.08.2024 по 26.10.2025			

Земельный участок вид объекта недвижимости	
Лист № 6 раздела I	Всего листов раздела I: 7
25.02.2025г.	Всего разделов: 6
Кадастровый номер:	48:20:0011205:5
	Всего листов выписки: 17

хозяйства Липецкой области от 26.02.2010 № 5/11 выдан: Начальник управления В.И. Чунихин. вид ограничения (обременения): ограничения прав на земельный участок, предусмотренные статьей 56 Земельного кодекса Российской Федерации; срок действия: с 27.12.2019; реквизиты документа-основания: постановление Управления энергетики, тарифов и жилищно-коммунального хозяйства Липецкой области от 26.02.2010 № 5/11 выдан: Начальник управления В.И. Чунихин. вид ограничения (обременения): ограничения прав на земельный участок, предусмотренные статьей 56 Земельного кодекса Российской Федерации; срок действия: с 04.08.2020; реквизиты документа-основания: постановление "Об утверждении Правил установления санитарно-защитных зон и использования земельных участков, расположенных в границах санитарно-защитных зон" от 03.03.2018 № 222 выдан: Правительство РФ; приказ "Об утверждении корректировки проекта зоны санитарной охраны с пересмотром установленных в нем границ зоны санитарной охраны и составляющих ее поясов эксплуатируемого АО "ЛПЭК" водозабора N 5 "Сырскый-1", расположенного по адресу: г. Липецк, ул. Катужова, владение 3, и об установлении границ и режима зоны санитарной охраны для водозабора N 5 "Сырскый-1" АО "ЛПЭК", г. Липецк, ул. Катужова, владение 3, на период с 2020 года по 2031 год" от 26.05.2020 № 01-03/190 выдан: Управление жилищно-коммунального хозяйства Липецкой области. вид ограничения (обременения): ограничения прав на земельный участок, предусмотренные статьей 56 Земельного кодекса Российской Федерации; срок действия: с 24.08.2022; реквизиты документа-основания: "Воздушный кодекс Российской Федерации" от 19.03.1997 № 60-ФЗ выдан: Правительство РФ; приказ «Об установлении приаэродромной территории аэродрома Липецк» от 08.05.2020 № 461-П выдан: Федеральное агентство воздушного транспорта (Росавиация); приказ О внесении изменения в приложение к Приказу Федерального агентства воздушного транспорта от 8 мая 2020г. № 461-П "Об установлении приаэродромной территории аэродрома Липецк" от 22.02.2022 № 111-П выдан: Федеральное агентство воздушного транспорта (Росавиация). вид ограничения (обременения): ограничения прав на земельный участок, предусмотренные статьей 56 Земельного кодекса Российской Федерации; срок действия: с 01.07.2024; реквизиты документа-основания: "Воздушный кодекс Российской Федерации" от 19.03.1997 № 60-ФЗ выдан: Правительство РФ; приказ «Об установлении приаэродромной территории аэродрома Липецк» от 08.05.2020 № 461-П выдан: Федеральное агентство воздушного транспорта (Росавиация); приказ О внесении изменения в приложение к Приказу Федерального агентства воздушного транспорта от 8 мая 2020г. № 461-П "Об установлении приаэродромной территории аэродрома Липецк" от 22.02.2022 № 111-П выдан: Федеральное агентство воздушного

ПОЛНОЕ НАИМЕНОВАНИЕ ДОЛЖНОСТИ	ДОКУМЕНТ ПОДПИСАН
	ЭЛЕКТРОННОЙ ПОДПИСЬЮ
	Сертификат: 00910BDC181A023B64597E1E2579BEF80
	Владелец: ФЕДЕРАЛЬНАЯ СЛУЖБА ГОСУДАРСТВЕННОЙ
	РЕГИСТРАЦИИ, КАДАСТРА И КАРТОГРАФИИ
	Действителен: с 02.08.2024 по 26.10.2025
	инициалы, фамилия


Земельный участок вид объекта недвижимости			
Лист № 7 раздела 1	Всего листов раздела 1: 7	Всего разделов: 6	Всего листов выписки: 17
25.02.2025г.			
Кadaстровый номер: 48:20:0011205:5			
<p>транспорта (Росавиация), вид ограничения (обременения): ограничения прав на земельный участок, предусмотренные статьей 56 Земельного кодекса Российской Федерации; срок действия: с 23.08.2024; реквизиты документа-основания: "Воздушный кодекс Российской Федерации" от 19.03.1997 № 60-ФЗ выдан: Правительство РФ ; приказ «Об установлении приаэродромной территории аэродрома Липецк» от 08.05.2020 № 461-П выдан: Федеральное агентство воздушного транспорта (Росавиация); приказ О внесении изменения в приложение к Приказу Федерального агентства воздушного транспорта от 8 мая 2020г. № 461-П "Об установлении приаэродромной территории аэродрома Липецк" от 22.02.2022 № 111-П выдан: Федеральное агентство воздушного транспорта (Росавиация), вид ограничения (обременения): ограничения прав на земельный участок, предусмотренные статьей 56 Земельного кодекса Российской Федерации; срок действия: с 03.01.2025; реквизиты документа-основания: "Воздушный кодекс Российской Федерации" от 19.03.1997 № 60-ФЗ выдан: Правительство РФ; приказ «Об установлении приаэродромной территории аэродрома Липецк» от 08.05.2020 № 461-П выдан: Федеральное агентство воздушного транспорта (Росавиация); приказ О внесении изменения в приложение к Приказу Федерального агентства воздушного транспорта от 8 мая 2020г. № 461-П "Об установлении приаэродромной территории аэродрома Липецк" от 22.02.2022 № 111-П выдан: Федеральное агентство воздушного транспорта (Росавиация). Сведения, необходимые для заполнения раздела: 4 - Сведения о частях земельного участка, отсутствуют.</p>			
Получатель выписки: Меледян Вера Васильевна			

ПОЛНОЕ НАИМЕНОВАНИЕ ДОЛЖНОСТИ		ДОКУМЕНТ ПОДПИСАН	
		ЭЛЕКТРОННОЙ ПОДПИСЬЮ	
		Сертификат: 009F0BDC181A032B64597E1E2579BEF50	
		Выдана: ФЕДЕРАЛЬНАЯ СЛУЖБА ГОСУДАРСТВЕННОЙ РЕГИСТРАЦИИ, КАДАСТРА И КАРТОГРАФИИ	
		Действителен с 02.08.2024 по 26.10.2025	
		инициалы, фамилия	


Выписка из Единого государственного реестра недвижимости об объекте недвижимости
Сведения о зарегистрированных правах

Земельный участок	
вид объекта недвижимости	
Лист № 1 раздела 2	Всего листов раздела 2: 3
Всего разделов: 6	
Всего листов выписки: 17	
25.02.2025г.	
Календарный номер: 48:20:0011205:5	

1	Правообладатель (правообладатели): Медяня Вера Васильевна, 28.01.1956, с. Казаки Елецкого района Липецкой области, Российская Федерация, СНИЛС 040-156-226 02 Паспорт гражданина Российской Федерации серия 42 03 №908702, выдан 07.07.2003, Советским отделом милиции УВД гор. Липецка	1.1	данные отсутствуют
	Сведения о возможности предоставления третьим лицам персональных данных физического лица: 1.1.1	1.1.1	данные отсутствуют
2	Вид, номер, дата и время государственной регистрации права: 48:20:0011205:5-48/073/2023-6 05.10.2023 08:58:53	2.1	Собственность данные отсутствуют
3	Сведения об осуществлении государственной регистрации сделки, права без необходимого в силу закона согласия третьего лица, органа: 3.1	3.1	данные отсутствуют
4	Ограничение прав и обременение объекта недвижимости: 4.1	Аренда	
	вид: дата государственной регистрации: номер государственной регистрации: срок, на который установлены ограничение прав и обременение объекта недвижимости: лицо, в пользу которого установлены ограничение прав и обременение объекта недвижимости: сведения о возможности предоставления третьим лицам персональных данных физического лица	08.11.2023 09:36:21 48:20:0011205:5-48/073/2023-7 Срок действия с 08.11.2023 по 08.11.2026 Общество с ограниченной ответственностью Специализированный застройщик "Стирус", ИНН: 4824056520, ОГРН: 1124823000060	данные отсутствуют данные отсутствуют данные отсутствуют
	основание государственной регистрации: сведения об осуществлении государственной регистрации сделки, права, ограничения права без необходимого в силу закона согласия третьего лица, органа: сведения об управляющем залогом и о договоре управления залогом, если такой договор заключен для управления ипотекой:	Договор аренды земельного участка, выдан 20.10.2023 данные отсутствуют данные отсутствуют	

полное наименование должности		инициалы, фамилия	
		ДОКУМЕНТ ПОДПИСАН	
		ЭЛЕКТРОННОЙ ПОДПИСЬЮ	
		Сертификат: 009F0BFD5C181A032B64597F1E25798F6B30 Владелец: ФЕДЕРАЛЬНАЯ СЛУЖБА ГОСУДАРСТВЕННОЙ РЕГИСТРАЦИИ, КАДАСТРА И КАРТОГРАФИИ Действителен: с 02.08.2024 по 26.10.2025	

Земельный участок		Вид объекта недвижимости	
Лист № 2 раздела 2	Всего листов раздела 2: 3	Всего разделов: 6	Всего листов выписки: 17
25.07.2025г.			
Катастровый номер: 48:20:0011205:5			
5	Сведения о депозитарии, который осуществляет хранение обезличенной документарной складной или электронной складной: сведения о внесении изменений или дополнений в регистрационную запись об ипотеке:	не зарегистрировано	данные отсутствуют
6	Договоры участия в долевом строительстве:	данные отсутствуют	данные отсутствуют
7	Заявленные в судебном порядке права требования третьим лицам персональных данных физического лица	данные отсутствуют	данные отсутствуют
8	Сведения о возражении в отношении зарегистрированного права:	данные отсутствуют	данные отсутствуют
9	Сведения о наличии решения об изъятии объекта недвижимости для государственных и муниципальных нужд:	данные отсутствуют	данные отсутствуют
10	Сведения о невозможности государственной регистрации без личного участия правообладателя или его законного представителя:	данные отсутствуют	данные отсутствуют
11	Правопритязания и сведения о наличии поступивших, но рассмотренных заявлений о проведении государственной регистрации права (перехода, прекращения права), ограничения права или обременения объекта недвижимости, сделки в отношении объекта недвижимости:	отсутствуют	отсутствуют



Земельный участок			
вид объекта недвижимости			
Лист № 3 раздела 2	Всего листов раздела 2: 3	Всего разделов: 6	Всего листов выписки: 17
25.02.2025г.			
Кадастровый номер: 48:20:0011205:5			

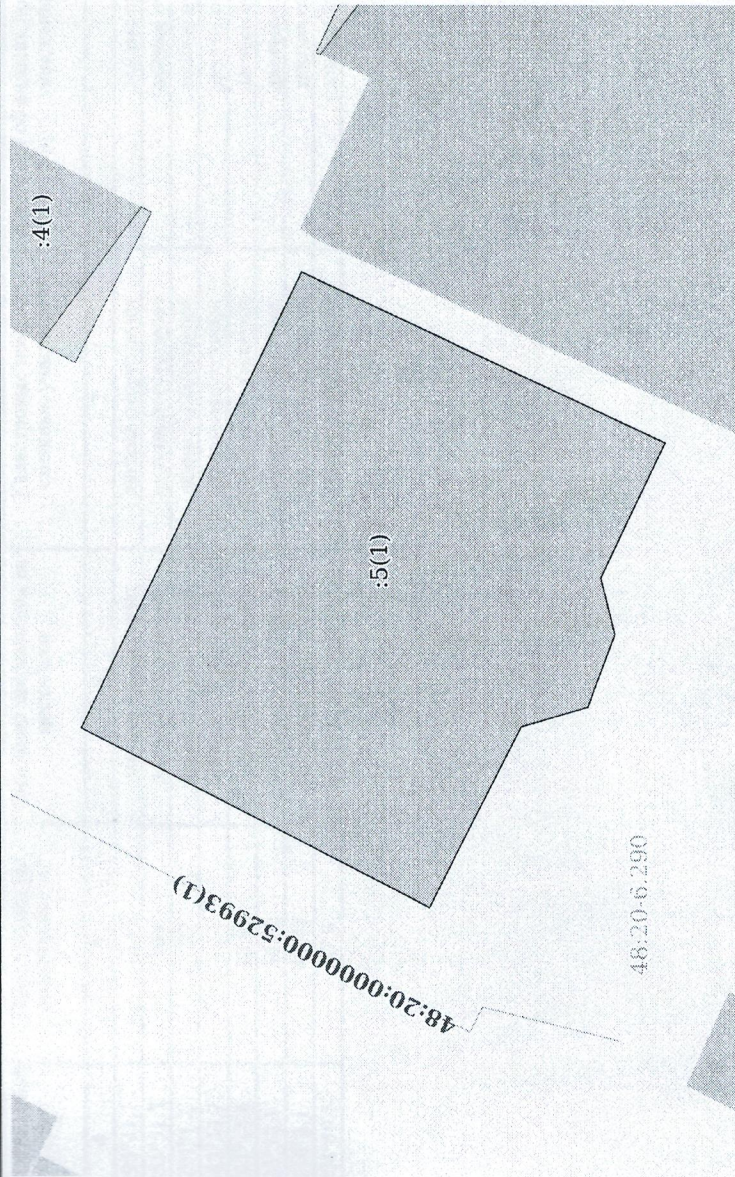
11 Следения о невозможности государственной регистрации перехода, прекращения, ограничения права на земельный участок из земель сельскохозяйственного назначения: данные отсутствуют

ПОЛНОЕ НАИМЕНОВАНИЕ ДОЛЖНОСТИ	ДОКУМЕНТ ПОДПИСАН	инициалы, фамилия
	ЭЛЕКТРОННОЙ ПОДПИСЬЮ	
Сертификат: 009F0BDC181A023B64597F1E2579BEF80 Владелец: ФЕДЕРАЛЬНАЯ СЛУЖБА ГОСУДАРСТВЕННОЙ РЕГИСТРАЦИИ, КАДАСТРА И КАРТОГРАФИИ Действителен с 02.08.2024 по 26.10.2025		

Выписка из Единого государственного реестра недвижимости об объекте недвижимости
Описание местоположения земельного участка

Земельный участок			
вид объекта недвижимости			
Лист № 1 раздела 3	Всего листов раздела 3: 1	Всего разделов: 6	Всего листов выписки: 17
25.07.2025г.			
Кадастровый номер: 48:20:0011205:5			


План (чертеж, схема) земельного участка



Масштаб 1:600

Условные обозначения:

полное наименование должности	инициалы, фамилия
-------------------------------	-------------------


 ДОКУМЕНТ ПОДПИСАН
 ЭЛЕКТРОННОЙ ПОДПИСЬЮ
 Сертификат: 00970BD5181A023B64597E1E2579BE7B30
 Владелец: ФЕДЕРАЛЬНАЯ СЛУЖБА ГОСУДАРСТВЕННОЙ
 РЕГИСТРАЦИИ, КАДАСТРА И КАРТОГРАФИИ
 Действителен с 02.08.2024 по 26.10.2025

Выписка из Единого государственного реестра недвижимости об объекте недвижимости
 Описание местоположения земельного участка

Земельный участок	
вид объекта недвижимости	
Лист № 1 раздела 3.1	Всего листов выписки: 17
Всего листов раздела 3.1.1	Всего разделов: 6
48:20:0011205:5	
Кадастровый номер:	

№ п/п	Номер точки начальной конечи	Дирекционный угол	Горизонтальное проложение, м	Описание местоположения границ земельного участка		Сведения об адресах правообладателей смежных земельных участков
				Описание закрепления на местности	Кадастровые номера смежных участков	
1	2	3	5	6	7	8
1	1.1.1	1.1.2	13.98	данные отсутствуют	данные отсутствуют	данные отсутствуют
2	1.1.2	1.1.3	5.44	данные отсутствуют	данные отсутствуют	данные отсутствуют
3	1.1.3	1.1.4	7.22	данные отсутствуют	данные отсутствуют	данные отсутствуют
4	1.1.4	1.1.5	6.54	данные отсутствуют	данные отсутствуют	данные отсутствуют
5	1.1.5	1.1.6	18.99	данные отсутствуют	данные отсутствуют	данные отсутствуют
6	1.1.6	1.1.7	36.82	данные отсутствуют	данные отсутствуют	данные отсутствуют
7	1.1.7	1.1.8	47.45	данные отсутствуют	данные отсутствуют	данные отсутствуют
8	1.1.8	1.1.1	37.8	данные отсутствуют	данные отсутствуют	данные отсутствуют

ПОЛНОЕ НАИМЕНОВАНИЕ ДОЛЖНОСТИ		ДОКУМЕНТ ПОДПИСАН	
		ЭЛЕКТРОННОЙ ПОДПИСЬЮ	
		Сертификат: 009160BDC181A023B64507E1E2579BE7B50	
		Выдана: ФЕДЕРАЛЬНАЯ СЛУЖБА ГОСУДАРСТВЕННОЙ РЕГИСТРАЦИИ, КАДАСТРА И КАРТОГРАФИИ	
		Действителен с 02.08.2024 по 26.10.2025	
		инициалы, фамилия	


Выписка из Единого государственного реестра недвижимости об объекте недвижимости

Описание местоположения земельного участка

Земельный участок			
вид объекта недвижимости			
Лист № 1 раздела 3.2	Всего листов раздела 3.2: 1	Всего разделов: 6	Всего листов выписки: 17
48:20:0011205:5			
Кокастровый номер:			

Сведения о характерных точках границы земельного участка

Номер точки	Координаты, м		Описание закрепления на местности	Средняя квадратичная погрешность определения координат характерных точек границ земельного участка, м
	X	Y		
1	2	3	4	5
1	415785.77	1317376.24	-	0.3
2	415791.83	1317363.64	-	0.3
3	415790.5	1317358.36	-	0.3
4	415793.09	1317351.62	-	0.3
5	415799.36	1317349.77	-	0.3
6	415808.05	1317332.88	-	0.3
7	415840.87	1317349.58	-	0.3
8	415820.03	1317392.21	-	0.3
1	415785.77	1317376.24	-	0.3


 ДОКУМЕНТ ПОДПИСАН
 ЭЛЕКТРОННОЙ ПОДПИСЬЮ
 Сертификат: 009f0bdc181a023b64597e1e2579b6f80
 Владелец: ФЕДЕРАЛЬНАЯ СЛУЖБА ГОСУДАРСТВЕННОЙ РЕГИСТРАЦИИ, КАДАСТРА И КАРТОГРАФИИ
 Действителен: с 02.08.2024 по 26.10.2025

полное наименование должности

инициалы, фамилия


Выписка из Единого государственного реестра недвижимости об объекте недвижимости
Сведения о частях земельного участка

Земельный участок		
вид объекта недвижимости		
Лист № 1 раздела 4.1	Всего листов раздела 4.1: 4	Всего разделов: 6
23.03.2025	Всего листов выписки: 17	
Кадастровый номер:	48:20:0011205:5	

Учетный номер части	Площадь, м2	Содержание ограничения в использовании или ограничения права на объект недвижимости или обременения объекта недвижимости
2	3	вид ограничения (обременения): ограничения прав на земельный участок, предусмотренные статьей 56 Земельного кодекса Российской Федерации; Срок действия: не установлен; реkvизиты документа-основания: постановление Управления энергетика, тарифов и жилищно-коммунального хозяйства Липецкой области от 26.02.2010 № 5/11 выдан: Начальник управления В.И. Чунихин; Содержание ограничения (обременения): Постановление №10 от 14.03.2002 САНПИН 2.1.4.111-02 «О введении в действие санитарных правил и норм «Зоны санитарной охраны источников водоснабжения и водопроводов питьевого назначения»; Реестровый номер границы: 48:20-6.493; Вид объекта реестра границ: Зона с особыми условиями использования территории; Вид зоны по документу: Границы зон санитарной охраны третьего пояса для водозаборов: №3, расположенного по адресу: г.Липецк, Лебедянского ш., владение 6; №5, расположенного по адресу: г.Липецк, ул.Катукова, влад.3; №7, расположенного по адресу: г.Липецк, ш. Чаплыгинское, влад.2; Тип зоны: Зона санитарной охраны источников водоснабжения и водопроводов питьевого назначения; Номер: 1
Весь	Весь	вид ограничения (обременения): ограничения прав на земельный участок, предусмотренные статьей 56 Земельного кодекса Российской Федерации; Срок действия: не установлен; реkvизиты документа-основания: постановление Управления энергетика, тарифов и жилищно-коммунального хозяйства Липецкой области от 26.02.2010 № 5/11 выдан: Начальник управления В.И. Чунихин; Содержание ограничения (обременения): Постановление №10 от 14.03.2002 САНПИН 2.1.4.111-02 «О введении в действие санитарных правил и норм «Зоны санитарной охраны источников водоснабжения и водопроводов питьевого назначения»; Реестровый номер границы: 48:20-6.493; Вид объекта реестра границ: Зона с особыми условиями использования территории; Вид зоны по документу: Границы зон санитарной охраны третьего пояса для водозаборов: №3, расположенного по адресу: г.Липецк, Лебедянского ш., владение 6; №5, расположенного по адресу: г.Липецк, ул.Катукова, влад.3; №7, расположенного по адресу: г.Липецк, ш. Чаплыгинское, влад.2; Тип зоны: Зона санитарной охраны источников водоснабжения и водопроводов питьевого назначения; Номер: 1
Весь	Весь	вид ограничения (обременения): ограничения прав на земельный участок, предусмотренные статьей 56 Земельного кодекса Российской Федерации; Срок действия: не установлен; реkvизиты документа-основания: постановление "Об утверждении Правил установления санитарно-защитных зон и использования земельных участков, расположенных в границах санитарно-защитных зон" от 03.03.2018 № 222 выдан: Правительство РФ, приказ "Об утверждении корректировки проекта зоны

полное наименование должности	
ДОКУМЕНТ ПОДПИСАН	
ЭЛЕКТРОННОЙ ПОДПИСЬЮ	
инициалы, фамилия	
Сертификат: 00910BDC181A023B64597F1E2579BEF80 Владелец: ФЕДЕРАЛЬНАЯ СЛУЖБА ГОСУДАРСТВЕННОЙ РЕГИСТРАЦИИ, КАДАСТРА И КАРТОГРАФИИ Действителен: с 02.08.2024 по 26.10.2025	

Земельный участок вид объекта недвижимости		Всего листов раздела 4.1: 4	Всего разделов: 6	Всего листов выписки: 17
Лист № 2 раздела 4.1 23.03.2025 Кадастровый номер:		48:20:0011205:5		
	санитарной охраны с пересмотром установленных в нем границ зоны санитарной охраны и составляющих ее поясов эксплуатируемого АО "ЛГЭК" водозабора N 5 "Сырский-1", расположенного по адресу: г. Липецк, ул. Катукова, владение 3, и об установлении границ и режима зоны санитарной охраны для водозабора N 5 "Сырский-1" АО "ЛГЭК", г. Липецк, ул. Катукова, владение 3, на период с 2020 года по 2031 год" от 26.05.2020 № 01-03/190 выдан: Управление жилищно-коммунального хозяйства Липецкой области; Содержание ограничения (обременения): 1.Размещение складов горюче-смазочных материалов, ядохимикатов и минеральных удобрений, накопителей промстоков, шламоохранилищ и других объектов, обуславливающих опасность химического загрязнения подземных вод в пределах третьего пояса ЗСО, допускается при : -использовании защищенных подземных вод; -условии выполнения специальных мероприятий по защите водоносного горизонта от загрязнения; -наличии согласования в установленном законодательством РФ порядке с учетом геологического заключения. Бурение новых скважин и новое строительство, связанное с нарушением почвенного покрова осуществлять при соблюдении требований градостроительного, санитарного и природного законодательства. Запрещена закладка отработанных вод в подземные горизонты, подземное складирование твердых отходов и разработка недр земли. ; Реестровый номер границы: 48:20-6.2046; Вид объекта реестра границ: Зона с особыми условиями использования территории; Вид зоны по документу: Зона санитарной охранной источников водоснабжения и водопроводов питьевого назначения водозабора №5 "Сырский-1", расположенного по адресу: г. Липецк, ул. Катукова, владение 3 (третий пояс); Тип зоны: Зона санитарной охраны источников водоснабжения и водопроводов питьевого назначения			
Весь	вид ограничения (обременения): ограничения прав на земельный участок, предусмотренные статьей 56 Земельного кодекса Российской Федерации; Срок действия: не установлен; реквизиты документа-основания: "Воздушный кодекс Российской Федерации" от 19.03.1997 № 60-ФЗ выдан: Правительство РФ ; приказ «Об установлении приаэродромной территории аэродрома Липецк» от 08.05.2020 № 461-П выдан: Федеральное агентство воздушного транспорта (Росавиация); приказ О внесении изменения в приложение к Приказу Федерального агентства воздушного транспорта от 8 мая 2020г. № 461-П "Об установлении приаэродромной территории аэродрома Липецк" от 22.02.2022 № 111-П выдан: Федеральное агентство воздушного транспорта (Росавиация); Содержание ограничения (обременения): п.2 Правил выделен на приаэродромной территории подзон, утвержденных Постановлением Правительства Российской Федерации от 02.12.2017г. № 1460; Реестровый номер границы: 48:00-6.645; Вид объекта реестра границ: Зона с особыми условиями использования территории; Вид зоны по документу: Приаэродромная территория аэродрома «Липецк». ПАТ; Тип зоны: Охранная зона транспорта			
Весь	вид ограничения (обременения): ограничения прав на земельный участок, предусмотренные статьей 56 Земельного кодекса Российской Федерации; Срок действия: не установлен; реквизиты документа-основания: "Воздушный кодекс Российской Федерации" от 19.03.1997 № 60-ФЗ выдан: Правительство РФ ; приказ «Об установлении приаэродромной территории аэродрома Липецк» от 08.05.2020 № 461-П выдан: Федеральное агентство воздушного транспорта (Росавиация); приказ О внесении			

полное наименование должности		ДОКУМЕНТ ПОДПИСАН	
		ЭЛЕКТРОННОЙ ПОДПИСЬЮ	
		инициалы, фамилия	
 Сертификат: 0090B0BC181A023B64597F1E2579BEFB50 Владелец: ФЕДЕРАЛЬНАЯ СЛУЖБА ГОСУДАРСТВЕННОЙ РЕГИСТРАЦИИ, КАДАСТРА И КАРТОГРАФИИ Действителен с 02.08.2024 по 26.10.2025			

Земельный участок	
вид объекта недвижимости	
Лист № 3 раздела 4.1	Всего листов раздела 4.1: 4
48:20:0011205:5	Всего разделов: 6
Всего листов выписки: 17	
Кодированный номер:	

	<p>изменения в приложение к Приказу Федерального агентства воздушного транспорта от 8 мая 2020г. № 461-П "Об установлении приаэродромной территории аэродрома Липецк" от 22.02.2022 № 111-П выдан: Федеральное агентство воздушного транспорта (Росавиация); Содержание ограничения (обременения): В шестой полдзоне запрещается размещать объекты, способствующие привлечению и массовому скоплению птиц (В соответствии с Постановлением Правительства №1460, от 02.12.2017г., пп. е), п.2 Правил выделенная на приаэродромной территории полдзон и в соответствии с "Проектом акта об установлении приаэродромной территории аэродрома Липецк", утвержденным Приказом Росавиации от 22.02.2022г. №111-П); Реестровый номер границ: 48:13-6-5227; Вид объекта реестра границ: Зона с особыми условиями использования территории; Вид зоны по документу: Приаэродромная территория аэродрома «Липецк». Шестая полдзона; Тип зоны: Охранная зона транспорта вид ограничения (обременения): ограничения прав на земельный участок, предусмотренные статьей 56 Земельного кодекса Российской Федерации; Срок действия: не установлен; реквизиты документа-основания: "Воздушный кодекс Российской Федерации" от 19.03.1997 № 60-ФЗ выдан: Правительство РФ ; приказ «Об установлении приаэродромной территории аэродрома Липецк» от 08.05.2020 № 461-П выдан: Федеральное агентство воздушного транспорта (Росавиация); приказ О внесении изменения в приложение к Приказу Федерального агентства воздушного транспорта от 8 мая 2020г. № 461-П "Об установлении приаэродромной территории аэродрома Липецк" от 22.02.2022 № 111-П выдан: Федеральное агентство воздушного транспорта (Росавиация); Содержание ограничения (обременения): В границах 4 полдзоны запрещается размещать объекты, создающие помехи в работе наземных объектов средств и систем обслуживания воздушного движения, навигации, посадки и связи, предназначенных для организации воздушного движения и расположенных вне первой полдзоны. (В соответствии с Постановлением Правительства №1460, от 02.12.2017г., пп. г), п.2 Правил выделенная на приаэродромной территории полдзон и в соответствии с "Проектом акта об установлении приаэродромной территории аэродрома Липецк", утвержденным Приказом Росавиации от 22.02.202г. № 111-П); Реестровый номер границ: 48:13-6-5267; Вид объекта реестра границ: Зона с особыми условиями использования территории; Вид зоны по документу: Приаэродромная территория аэродрома «Липецк». Четвертая полдзона ; Тип зоны: Охранная зона транспорта</p>
Весь	<p>вид ограничения (обременения): ограничения прав на земельный участок, предусмотренные статьей 56 Земельного кодекса Российской Федерации; Срок действия: не установлен; реквизиты документа-основания: "Воздушный кодекс Российской Федерации" от 19.03.1997 № 60-ФЗ выдан: Правительство РФ; приказ «Об установлении приаэродромной территории аэродрома Липецк» от 08.05.2020 № 461-П выдан: Федеральное агентство воздушного транспорта (Росавиация); приказ О внесении изменения в приложение к Приказу Федерального агентства воздушного транспорта от 8 мая 2020г. № 461-П "Об установлении приаэродромной территории аэродрома Липецк" от 22.02.2022 № 111-П выдан: Федеральное агентство воздушного транспорта (Росавиация); Содержание ограничения (обременения): В пятой полдзоне приаэродромной территории аэродрома Липецк</p>

ПОЛНОЕ наименование должности

ДОКУМЕНТ ПОДПИСАН

ЭЛЕКТРОННОЙ ПОДПИСЬЮ

Сертификат: 009f0b0c181a032b645971e2579bfb50

Выдана: ФЕДЕРАЛЬНАЯ СЛУЖБА ГОСУДАРСТВЕННОЙ РЕГИСТРАЦИИ, КАДАСТРА И КАРТОГРАФИИ

Действителен с 02.08.2024 по 26.10.2025

инициалы, фамилия

Земельный участок			
вид объекта недвижимости			
Лист № 4 раздела 4.1	Всего листов раздела 4.1: 4	Всего разделов: 6	Всего листов выписки: 17
48:20:0011205:5			
Кадастровый номер			

запрещается размещать опасные производственные объекты, определенные Федеральным законом от 21.07.1997 № 116-ФЗ «О промышленной безопасности опасных производственных объектов», не относящиеся к инфраструктуре аэропорта, функционирование которых может повлечь на безопасность полетов воздушных судов, исходя из их радиуса максимального поражения: - запрещено размещение магистральных газопроводов (в т.ч. сооружений на них); - запрещено размещение арсеналов, баз и складов ракет и боеприпасов до наружных проволочных ограждений охранный периметра аэропорта на расстоянии менее 15 км; - запрещено размещение складов нефти, магистральных нефтепроводов, нефтепродуктопроводов и сооружений на них на расстоянии менее 200 м до территории аэропорта (от оси трубопровода или ограждения сооружения). В границах 5 подзоны ограничивается размещение опасных производственных объектов I – II классов опасности. Выбор места размещения новых опасных производственных объектов I и II классов опасности и реконструкцию существующих опасных производственных объектов I и II классов опасности в границах пятой подзоны необходимо выполнять при соблюдении промышленной безопасности опасного производственного объекта, а также с учетом максимально возможных зон поражения при возникновении аварии на опасном производственном объекте I и II классов опасности.; Реестровый номер границы: 48:00-6.644; Вид объекта реестра границ: Зона с особыми условиями использования территории; Вид зоны по документу: Приаэродромная территория аэродрома "Динейк". Пятая подзона; Тип зоны: Охранная зона транспорта

полное наименование должности		ИНЦИАЛЫ, фамилия	
ДОКУМЕНТ ПОДПИСАН ЭЛЕКТРОННОЙ ПОДПИСЬЮ			
Сертификат: 009f0b0c181a023b64597f1e2579bfe50 Владелец: ФЕДЕРАЛЬНАЯ СЛУЖБА ГОСУДАРСТВЕННОЙ РЕГИСТРАЦИИ, КАДАСТРА И КАРТОГРАФИИ Действителен с 02.08.2024 по 26.10.2025			

Светлана

Серийный номер	3094B7974B3CA8E1F07A347CFAD6FA78
Срок действия	Действителен с 05.07.2024 по 28.09.2025
Владелец ключа	CN="ФЕДЕРАЛЬНАЯ СЛУЖБА ГОСУДАРСТВЕННОЙ РЕГИСТРАЦИИ, КАДАСТРА И КАРТОГРАФИИ", E=00_ozil1@rosreestr.ru, OID.1.2.643.100.4=7706560536, ОГРН=1047796940465, O="ФЕДЕРАЛЬНАЯ СЛУЖБА ГОСУДАРСТВЕННОЙ РЕГИСТРАЦИИ, КАДАСТРА И КАРТОГРАФИИ", L=Москва, STREET="ул. Воронцово поле, д.4а", S=г. Москва, C=RU

Экземпляр электронного документа на бумажном носителе составлен в *Липецком центральном отделе* областного бюджетного учреждения «Уполномоченный многофункциональный центр предоставления государственных и муниципальных услуг Липецкой области», находящемся по адресу: 398001, обл. Липецкая, г. Липецк, пл. Победы, д. 6 а.

Подпись

Панова

Фамилия

Людмила

Имя

Владимирова

Отчество (при наличии)



ДОКУМЕНТ ПОДПИСАН

**УСИЛЕННОЙ КВАЛИФИЦИРОВАННОЙ
ЭЛЕКТРОННОЙ ПОДПИСЬЮ**

Сертификат: 64575127400433833109200328139839306360

**Владелец: ФЕДЕРАЛЬНАЯ СЛУЖБА
ГОСУДАРСТВЕННОЙ РЕГИСТРАЦИИ,
КАДАСТРА И КАРТОГРАФИИ**

Действителен с 05.07.2024 по 28.09.2025